

REF: 00000000
 TIPO DE INMUEBLE: fincas
 SUBTIPO: SOLAR
 ESTADO: Disponible
 OPERACIÓN: Comprar
 POBLACIÓN: ARZUA (15810)
 DIRECCIÓN:
 ARZUA
 DESCRIPCIÓN:
 VENDE SOLARES PARA VIVIENDAS UNIFAMILIARES
 PRECIO: Consultar
 SUPER. PARCELA: 1304 m2

OTRAS CARACTERÍSTICAS:

--

DESCRIPCIÓN:

VENDE 3 SOLARES PARA CONSTRUCCION DE VIVIENDAS UNIFAMILIARES, A UN PASO DEL PUEBLO; EN LUGAR CAPELAN (SANTA MARIA).
 CADA SOLAR DISPONE DE ENTRE 1.300 M2 Y 1.400 M2
 PRECIO DE CADA SOLAR 51.000

CONSULTA DESCRIPTIVA Y GRÁFICA DE DATOS CATASTRALES DE BIEN INMUEBLE
 Referencia catastral: 15005451400506000000

DATOS DESCRIPTIVOS DEL INMUEBLE


Localización:
 Polígono 114 Parcela 006
 CARRETERA N-100 LA CORUÑA

Clase: URBANO
 Uso principal: Terreno sin edificar
 Superficie construida:
 Año construcción:

Cálculo	Calculo/Aprobacion	Inventar/Indicador	Superficie
Superficie	107 m²	01	1.343

PARCELA

Superficie gráfica: 1.411 m²
 Participación del inmueble: 100,00 %
 Tipo:



Este documento no es una verificación catastral, pero sus datos pueden ser verificados a través del 'Acceso a datos catastrales no protegidos de la Ley'.

Mérida, 20 de Noviembre de 2022

CONSULTA DESCRIPTIVA Y GRÁFICA DE DATOS CATASTRALES DE BIEN INMUEBLE
 Referencia catastral: 150064514000070000DK

DATOS DESCRIPTIVOS DEL INMUEBLE


Localización:
 Polígono 118 Parcela 807
 CANGALLERA, ANGLA (A CORUÑA)

Clase: URBANO
Usa principal: Suelo sin edif.
Superficie construida:
Área venenestrada:

Categoría:
Subcategoría: Cultivos/forestales/terceros Cultivos/forestales/terceros

Categoría	Intensidad Productiva	Superficie m ²
	01	1.024

ÁREA GRÁFICA
 Superficie gráfica: 1.024 m²
 Participación del inmueble: 100,00 %
 Tipo:



Este documento no es una verificación catastral, pero sus datos pueden ser verificados a través del 'Acceso a datos catastrales no postregulados de la SECT'.

Menores: 20 de noviembre de 2012

CONSULTA DESCRIPTIVA Y GRÁFICA DE DATOS CATASTRALES DE BIEN INMUEBLE
 Referencia catastral: 150064514000060000ED

DATOS DESCRIPTIVOS DEL INMUEBLE


Localización:
 LOS FONDS, Polígono 814 Parcela 800
 CANGALLERA, ANGLA (A CORUÑA)

Clase: URBANO
Usa principal: Suelo sin edif.
Superficie construida:
Área venenestrada:

Categoría:
Subcategoría: Cultivos/forestales/terceros Cultivos/forestales/terceros

Categoría	Intensidad Productiva	Superficie m ²
	01	1.024

ÁREA GRÁFICA
 Superficie gráfica: 1.024 m²
 Participación del inmueble: 100,00 %
 Tipo:



Este documento no es una verificación catastral, pero sus datos pueden ser verificados a través del 'Acceso a datos catastrales no postregulados de la SECT'.

Menores: 20 de noviembre de 2012