

REF: 00000000
 TIPO DE INMUEBLE: fincas
 SUBTIPO: SOLAR
 ESTADO: Disponible
 OPERACIÓN: Comprar
 POBLACIÓN: ARZUA (15810)
 DIRECCIÓN:
 ARZUA
 DESCRIPCIÓN:
 VENDE SOLARES PARA VIVIENDAS UNIFAMILIARES
 PRECIO: Consultar
 SUPER. PARCELA: 1304 m2

OTRAS CARACTERÍSTICAS:

--

DESCRIPCIÓN:

VENDE 3 SOLARES PARA CONSTRUCCION DE VIVIENDAS UNIFAMILIARES, A UN PASO DEL PUEBLO; EN LUGAR CAPELAN (SANTA MARIA).
 CADA SOLAR DISPONE DE ENTRE 1.300 M2 Y 1.400 M2
 PRECIO DE CADA SOLAR 51.000

COMUNIDAD DE Bienes
INMOBILIARIA

DATOS DESCRIPTIVOS DEL INMUEBLE


Localización:
 Polígono 114 Parcela 006
 CARRETERA ANGOLA LA CORUÑA

Clase: URBANO
Uso principal: Tráfico viario
Superficie construida:
Año construcción:

Cálculo	Calificación	Inventar	Superficie
Superficie	Urbano	01	1.343

CONSULTA DESCRIPTIVA Y GRÁFICA DE DATOS CATASTRALES DE BIEN INMUEBLE
 Referencia catastral: 1500545140050000000

PARCELA
 Superficie gráfica: 1.411 m²
 Participación del inmueble: 100,00 %
 Tipo:



Este documento no es una verificación catastral, pero sus datos pueden ser verificados a través del "Acceso a datos catastrales no protegidos de la SII".

Marsella, 20 de Noviembre de 2022

CONSULTA DESCRIPTIVA Y GRÁFICA DE DATOS CATASTRALES DE BIEN INMUEBLE
 Referencia catastral: 150064514000070000DK

DATOS DESCRIPTIVOS DEL INMUEBLE


Localización:
 Polígono 118 Parcela 807
 CARAGALLERA, ANZUA (A CORUÑA)

Clase: URBANO
Usa principal: Suelo en soler
Superficie construida:
Año construcción:

Categoría:
Subcategoría: Urbanización Urbanización sin obras

Categoría	Subcategoría	Intensidad Productiva	Superficie ²
		01	1.024

FINCA
Superficie gráfica: 1.024 m²
Participación del inmueble: 100,00 %
Tipo:



Este documento no es una verificación catastral, pero sus datos pueden ser verificados a través del 'Acceso a datos catastrales no protegidos de la SECT'.

Ministerio de Hacienda y Consumo, 20 de noviembre de 2012

CONSULTA DESCRIPTIVA Y GRÁFICA DE DATOS CATASTRALES DE BIEN INMUEBLE
 Referencia catastral: 150064514000060000ED

DATOS DESCRIPTIVOS DEL INMUEBLE


Localización:
 LOS FONDS, Polígono 814 Parcela 800
 CARAGALLERA, ANZUA (A CORUÑA)

Clase: URBANO
Usa principal: Suelo en soler
Superficie construida:
Año construcción:

Categoría:
Subcategoría: Urbanización Urbanización sin obras

Categoría	Subcategoría	Intensidad Productiva	Superficie ²
		01	1.024

FINCA
Superficie gráfica: 1.024 m²
Participación del inmueble: 100,00 %
Tipo:



Este documento no es una verificación catastral, pero sus datos pueden ser verificados a través del 'Acceso a datos catastrales no protegidos de la SECT'.

Ministerio de Hacienda y Consumo, 20 de noviembre de 2012