

REF: 00000000  
 TIPO DE INMUEBLE: fincas  
 SUBTIPO: SOLAR  
 ESTADO: Disponible  
 OPERACIÓN: Comprar  
 POBLACIÓN: ARZUA (15810)  
 DIRECCIÓN:  
 ARZUA  
 DESCRIPCIÓN:  
 VENDE SOLARES PARA VIVIENDAS UNIFAMILIARES  
 PRECIO: Consultar  
 SUPER. PARCELA: 1304 m2

OTRAS CARACTERÍSTICAS:

--

DESCRIPCIÓN:

VENDE 3 SOLARES PARA CONSTRUCCION DE VIVIENDAS UNIFAMILIARES, A UN PASO DEL PUEBLO; EN LUGAR CAPELAN (SANTA MARIA).  
 CADA SOLAR DISPONE DE ENTRE 1.300 M2 Y 1.400 M2  
 PRECIO DE CADA SOLAR 51.000

**COMUNIDAD AUTÓNOMA DE GALICIA**  
**GOBIERNO DE GALICIA**  
**SECRETARÍA DE ECONOMÍA**  
**INSTRUMENTOS DE CONSERVACIÓN DE BIENES INMUEBLES**

**CONSULTA DESCRIPTIVA Y GRÁFICA**  
**DE DATOS CATASTRALES DE BIEN INMUEBLE**  
 Referencia catastral: 15005451400506000000

**DATOS DESCRIPTIVOS DEL INMUEBLE**


**Localización:**  
 Polígono 114 Parcela 006  
 CARVALLEIRA ANGLA LA CORUÑA

**Clase:** URBANO  
**Uso principal:** Terreno sin edificar  
**Superficie construida:**  
**Año construcción:**

Cálculo	Calcular/operaciones	Inicial/finicial	Superficie
Superficie	del terreno	01	1.343

**PARCELA**

Superficie gráfica: 1.411 m<sup>2</sup>  
 Participación del inmueble: 100,00 %  
 Tipo:



Este documento no es una verificación catastral, pero sus datos pueden ser verificados a través del "Acceso a datos catastrales no protegidos de la SG".

Máscara: 25 de Noviembre de 2022

**CONSULTA DESCRIPTIVA Y GRÁFICA DE DATOS CATASTRALES DE BIEN INMUEBLE**  
 Referencia catastral: 150064514000070000DK

**DATOS DESCRIPTIVOS DEL INMUEBLE**


**Localización:**  
 Polígono 118 Parcela 807  
 CARRALLERA ANZUA (A CORUÑA)

**Clase:** URBANO  
**Usa principal:** Suelo en asf.  
**Superficie construida:**  
**Área venenada:**

**Categoría:**  
**Subcategoría:**  Urbanización  Urbanización en proceso

Categoría	Intensidad Productiva	Superficie <sup>2</sup>
Urbano	81	1.024

**FINANZA**  
**Superficie gráfica:** 1.024 m<sup>2</sup>  
**Participación del inmueble:** 100,00 %  
**Tipo:**



Este documento no es una verificación catastral, pero sus datos pueden ser verificados a través del 'Acceso a datos catastrales no postregulados de la SECC'.

Menores : 20 de noviembre de 2012

**CONSULTA DESCRIPTIVA Y GRÁFICA DE DATOS CATASTRALES DE BIEN INMUEBLE**  
 Referencia catastral: 150064514000060000ED

**DATOS DESCRIPTIVOS DEL INMUEBLE**


**Localización:**  
 LOS FONOS 48 Polígono 814 Parcela 800  
 CARRALLERA ANZUA (A CORUÑA)

**Clase:** URBANO  
**Usa principal:** Suelo en asf.  
**Superficie construida:**  
**Área venenada:**

**Categoría:**  
**Subcategoría:**  Urbanización  Urbanización en proceso

Categoría	Intensidad Productiva	Superficie <sup>2</sup>
Urbano	81	1.024

**FINANZA**  
**Superficie gráfica:** 1.024 m<sup>2</sup>  
**Participación del inmueble:** 100,00 %  
**Tipo:**



Este documento no es una verificación catastral, pero sus datos pueden ser verificados a través del 'Acceso a datos catastrales no postregulados de la SECC'.

Menores : 20 de noviembre de 2012