

REF: 00000000  
 TIPO DE INMUEBLE: fincas  
 SUBTIPO: SOLAR  
 ESTADO: Disponible  
 OPERACIÓN: Comprar  
 POBLACIÓN: ARZUA (15810)  
 DIRECCIÓN:  
 ARZUA  
 DESCRIPCIÓN:  
 VENDE SOLARES PARA VIVIENDAS UNIFAMILIARES  
 PRECIO: Consultar  
 SUPER. PARCELA: 1304 m2

OTRAS CARACTERÍSTICAS:

--

DESCRIPCIÓN:

VENDE 3 SOLARES PARA CONSTRUCCION DE VIVIENDAS UNIFAMILIARES, A UN PASO DEL PUEBLO; EN LUGAR CAPELAN (SANTA MARIA).  
 CADA SOLAR DISPONE DE ENTRE 1.300 M2 Y 1.400 M2  
 PRECIO DE CADA SOLAR 51.000

**CONSULTA DESCRIPTIVA Y GRÁFICA DE DATOS CATASTRALES DE BIEN INMUEBLE**  
 Referencia catastral: 15005451400506000000

**DATOS DESCRIPTIVOS DEL INMUEBLE**


Localización:  
 Polígono 114 Parcela 006  
 CARRETERA N-100 LA CORUÑA

Clase: URBANO  
 Uso principal: Terreno sin edificar  
 Superficie construida:  
 Año construcción:

Cálculo	Calculo/Aprobacion	Inventar/Indicador	Superficie
Superficie	10/10/2014	01	1.343

**PARCELA**

Superficie gráfica: 1.411 m<sup>2</sup>  
 Participación del inmueble: 100,00 %  
 Tipo:



Este documento no es una verificación catastral, pero sus datos pueden ser verificados a través del 'Acceso a datos catastrales no protegidos de la SII'.

Mérida, 20 de Noviembre de 2012

**CONSULTA DESCRIPTIVA Y GRÁFICA DE DATOS CATASTRALES DE BIEN INMUEBLE**  
 Referencia catastral: 150064514000070000DK


**DATOS DESCRIPTIVOS DEL INMUEBLE**

**Localización:**  
 Polígono 118 Parcela 807  
 CANGALLERA, ANGLA (A CORUÑA)

**Clase:** URBANO  
**Usa principal:** Suelo en asf.  
**Superficie construida:**  
**Área construida:**

Categoría	Subcategoría	Intensidad Productiva	Superficie <sup>2</sup>
U	Urbano/Residencial	0,1	1,04

**ANEXOS**  
 Superficie gráfica: 1,04 m<sup>2</sup>  
 Participación del inmueble: 100,00 %  
 Tipo:



Este documento no es una verificación catastral, pero sus datos pueden ser verificados a través del 'Acceso a datos catastrales no postregión de la SECT'.

Menores : 20 de noviembre de 2012

**CONSULTA DESCRIPTIVA Y GRÁFICA DE DATOS CATASTRALES DE BIEN INMUEBLE**  
 Referencia catastral: 150064514000060000ED


**DATOS DESCRIPTIVOS DEL INMUEBLE**

**Localización:**  
 LOS FONDS, Polígono 814 Parcela 500  
 CANGALLERA, ANGLA (A CORUÑA)

**Clase:** URBANO  
**Usa principal:** Suelo en asf.  
**Superficie construida:**  
**Área construida:**

Categoría	Subcategoría	Intensidad Productiva	Superficie <sup>2</sup>
U	Urbano/Residencial	0,1	1,04

**ANEXOS**  
 Superficie gráfica: 1,04 m<sup>2</sup>  
 Participación del inmueble: 100,00 %  
 Tipo:



Este documento no es una verificación catastral, pero sus datos pueden ser verificados a través del 'Acceso a datos catastrales no postregión de la SECT'.

Menores : 20 de noviembre de 2012