

REF: 00000000
 TIPO DE INMUEBLE: fincas
 SUBTIPO: SOLAR
 ESTADO: Disponible
 OPERACIÓN: Comprar
 POBLACIÓN: ARZUA (15810)
 DIRECCIÓN:
 ARZUA
 DESCRIPCIÓN:
 VENDE SOLARES PARA VIVIENDAS UNIFAMILIARES
 PRECIO: Consultar
 SUPER. PARCELA: 1304 m2

OTRAS CARACTERÍSTICAS:

--

DESCRIPCIÓN:

VENDE 3 SOLARES PARA CONSTRUCCION DE VIVIENDAS UNIFAMILIARES, A UN PASO DEL PUEBLO; EN LUGAR CAPELAN (SANTA MARIA).
 CADA SOLAR DISPONE DE ENTRE 1.300 M2 Y 1.400 M2
 PRECIO DE CADA SOLAR 51.000



GOBIERNO DE GALICIA
 MINISTERIO DE ECONOMÍA Y POLÍTICA INDUSTRIAL
 DIRECCIÓN XERAL DO CADASTRO

**CONSULTA DESCRIPTIVA Y GRÁFICA
 DE DATOS CATASTRALES DE BIEN INMUEBLE**
 Referencia catastral: 15005451400506000000

DATOS DESCRIPTIVOS DEL INMUEBLE


Localización:
 Polígono 114 Parcela 006
 CARVALLEIRA ANGLA LA CORUÑA

Clase: URBANO
Uso principal: Terreno sin edificar
Superficie construída:
Año de construción:

Cálculo	Calcular/operando	Inicial/finicial	Superficie
Superficie	del terreno	01	1.343

PARCELA

Superficie gráfica: 1.441 m²
 Participación del inmueble: 100,00 %
 Tipo:



Este documento no es una verificación catastral, pero sus datos pueden ser verificados a través del "Acceso a datos catastrales no protegidos de la SG".

Marselles, 20 de Novembro de 2022

CONSULTA DESCRIPTIVA Y GRÁFICA DE DATOS CATASTRALES DE BIEN INMUEBLE
 Referencia catastral: 15006451400007000DK

DATOS DESCRIPTIVOS DEL INMUEBLE


Localización:
 Polígono 118 Parcela 807
 CANGALLERA ANZUA (A CORUÑA)

Clase: URBANO
Usa principal: Suelo en solá
Superficie construida:
Área venenestrada:

Categoría:
Subcategoría: Urbanización Urbanización especial

Categoría	Intensidad Productiva	Superficie ²
	01	1.024

ANEXOS
Superficie gráfica: 1.024 m²
Participación del inmueble: 100,00 %
Tipo:



Este documento no es una verificación catastral, pero sus datos pueden ser verificados a través del 'Acceso a datos catastrales no postregión de la SECT'.

Ministerio de Hacienda y Consumo - 20 de noviembre de 2012

CONSULTA DESCRIPTIVA Y GRÁFICA DE DATOS CATASTRALES DE BIEN INMUEBLE
 Referencia catastral: 15006451400006000ED

DATOS DESCRIPTIVOS DEL INMUEBLE


Localización:
 LOS FONOS, Polígono 814 Parcela 800
 CANGALLERA ANZUA (A CORUÑA)

Clase: URBANO
Usa principal: Suelo en solá
Superficie construida:
Área venenestrada:

Categoría:
Subcategoría: Urbanización Urbanización especial

Categoría	Intensidad Productiva	Superficie ²
	01	1.024

ANEXOS
Superficie gráfica: 1.024 m²
Participación del inmueble: 100,00 %
Tipo:



Este documento no es una verificación catastral, pero sus datos pueden ser verificados a través del 'Acceso a datos catastrales no postregión de la SECT'.

Ministerio de Hacienda y Consumo - 20 de noviembre de 2012